


СОГЛАСОВАННО

Начальник отделения пропаганды
БДД ОГИБДД Управления МВД
России по г. Перми


А.В. Нижегородов


« 15 » декабря 2014 г.

УТВЕРЖДАЮ

Директор МБС(к)ОУ «С(к)О школа
№54VIII вида» г.Перми


Л.И.Вшивкова

« 15 » / 12 2014 г.

СОГЛАСОВАННО

Начальник отдела образования
Мотовилихинского района г.Перми


И.Ю. Салахова

« 15 » декабря 2014 г.

ПАСПОРТ

дорожной безопасности

МБС(к)ОУ «С(к)ОУ школа № 54VIII вида » г. Перми

Пермь - 2014

Общие сведения

МБС(к)ОУ «С(к)ОУ школа №54»

(Наименование ОУ)

Тип ОУ *Муниципальный*

Юридический адрес ОУ: *614107 г.Пермь, ул.Ким, 60*

Фактический адрес ОУ: *614107 г.Пермь, ул.Ким, 60*

Руководители ОУ:

Директор (заведующий) ***Вишкова Л.В.*** 2658803
(фамилия, имя, отчество) (телефон)

Заместитель директора по учебной работе ***Котив Е.П.*** 2658803
(фамилия, имя, отчество) (телефон)

Заместитель директора по воспитательной работе ***Иванова Е.А.*** 2658803
(фамилия, имя, отчество) (телефон)

Ответственные работники муниципального органа образования

специалист РОО

(должность)

2601416

(телефон)

Филатов В.А.

(фамилия, имя, отчество)

Ответственные от Госавтоинспекции

***инспектор отделения пропаганды
отдела ГИБДД управления
МВД России по г.Перми***

(должность)

89504637531

(телефон)

Венедиктова А.И.

(фамилия, имя, отчество)

Ответственные работники за мероприятия по профилактике детского травматизма

зам.директора по ВР

(должность)

2658803

(телефон)

Иванова Е.А.

(фамилия, имя, отчество)

Руководитель или ответственный
работник дорожно-эксплуатационной
организации, осуществляющей
содержание УДС*

_____ (фамилия, имя, отчество)

_____ (телефон)

Руководитель или ответственный
работник дорожно-эксплуатационной
организации, осуществляющей
содержание ТСОДД*

_____ (фамилия, имя, отчество)

_____ (телефон)

Количество учащихся **194 чел.**

Наличие уголка по БДД **имеется, 1 этаж**
(если имеется, указать место расположения)

Наличие класса по БДД **нет**
(если имеется, указать место расположения)

Наличие автогородка (площадки) по БДД **имеется**

Наличие автобуса в ОУ **нет**
(при наличии автобуса)

Владелец автобуса _____
(ОУ, муниципальное образование и др.)

Время занятий в ОУ: **8.30 – 18.00**

1-ая смена

2-ая смена:

внеклассные занятия:

Телефоны оперативных служб:

01 - пожарная служба

02 - полиция

03 - скорая помощь

* Дорожно-эксплуатационные организации, осуществляющие содержание УДС, несут ответственность в соответствии с законодательством Российской Федерации (Федеральный закон «О безопасности дорожного движения» №196-ФЗ, КоАП, Гражданский кодекс).

Содержание

I. План-схемы ОУ.

- 1) район расположения ОУ, пути движения транспортных средств и детей (учеников, обучающихся);
- 2) организация дорожного движения в непосредственной близости от образовательного учреждения с размещением соответствующих технических средств, маршруты движения детей и расположение парковочных мест;
- 3) маршруты движения организованных групп детей от ОУ к стадиону, парку или к спортивно-оздоровительному комплексу;
- 4) пути движения транспортных средств в массах разгрузки/погрузки и рекомендуемых безопасных путей передвижения детей по территории образовательного учреждения.

План –схемы оформляются на основании дислокаций дорожных знаков и разметки, предоставленных территориальными органами ГИБДД.

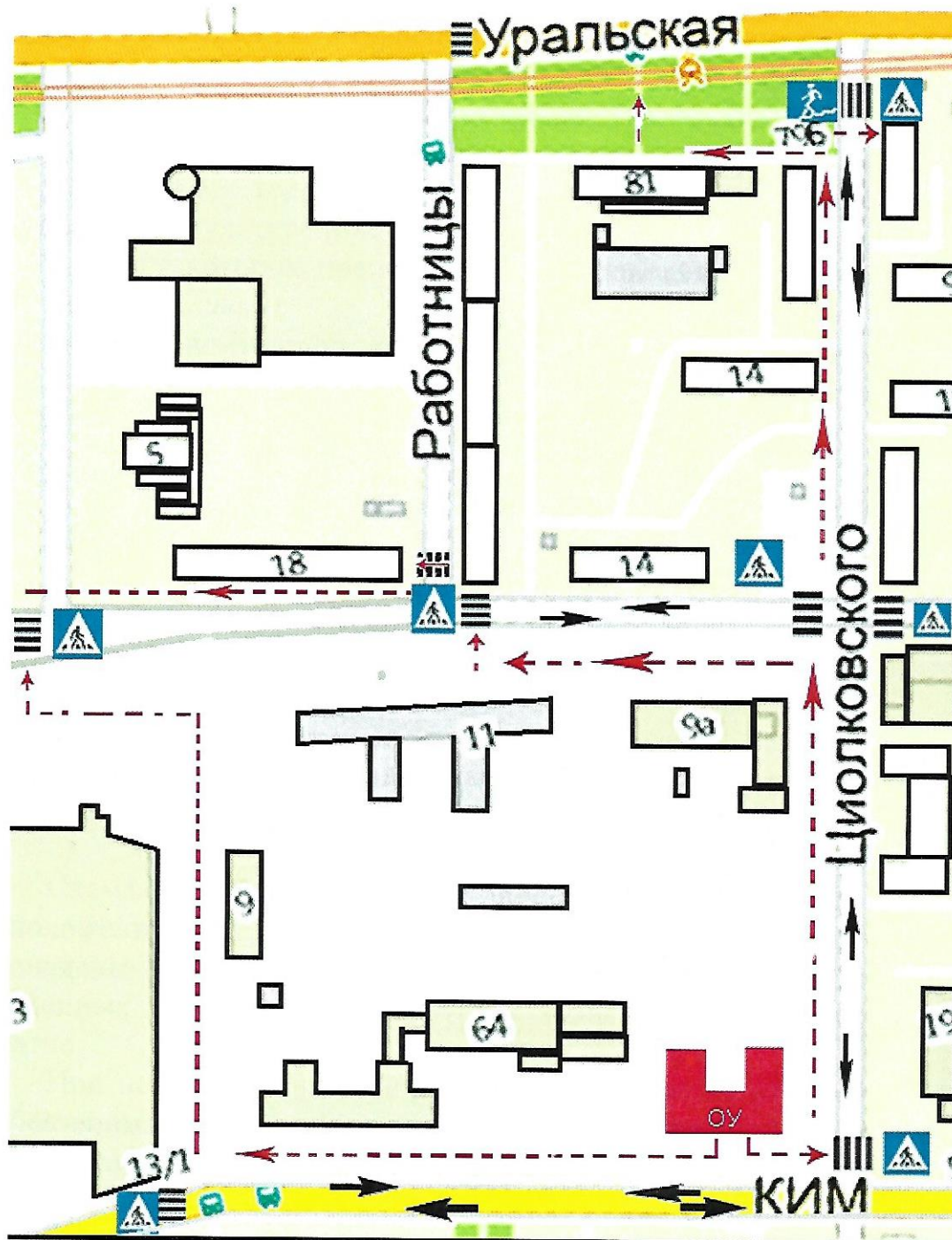
II. Информация об обеспечении безопасности перевозок детей специальным транспортным средством (автобусом).







- 1) общие сведения;
- 2) маршрут движения автобуса до ОУ;
- 3) безопасное расположение остановки автобуса ОУ.

III. Приложения:

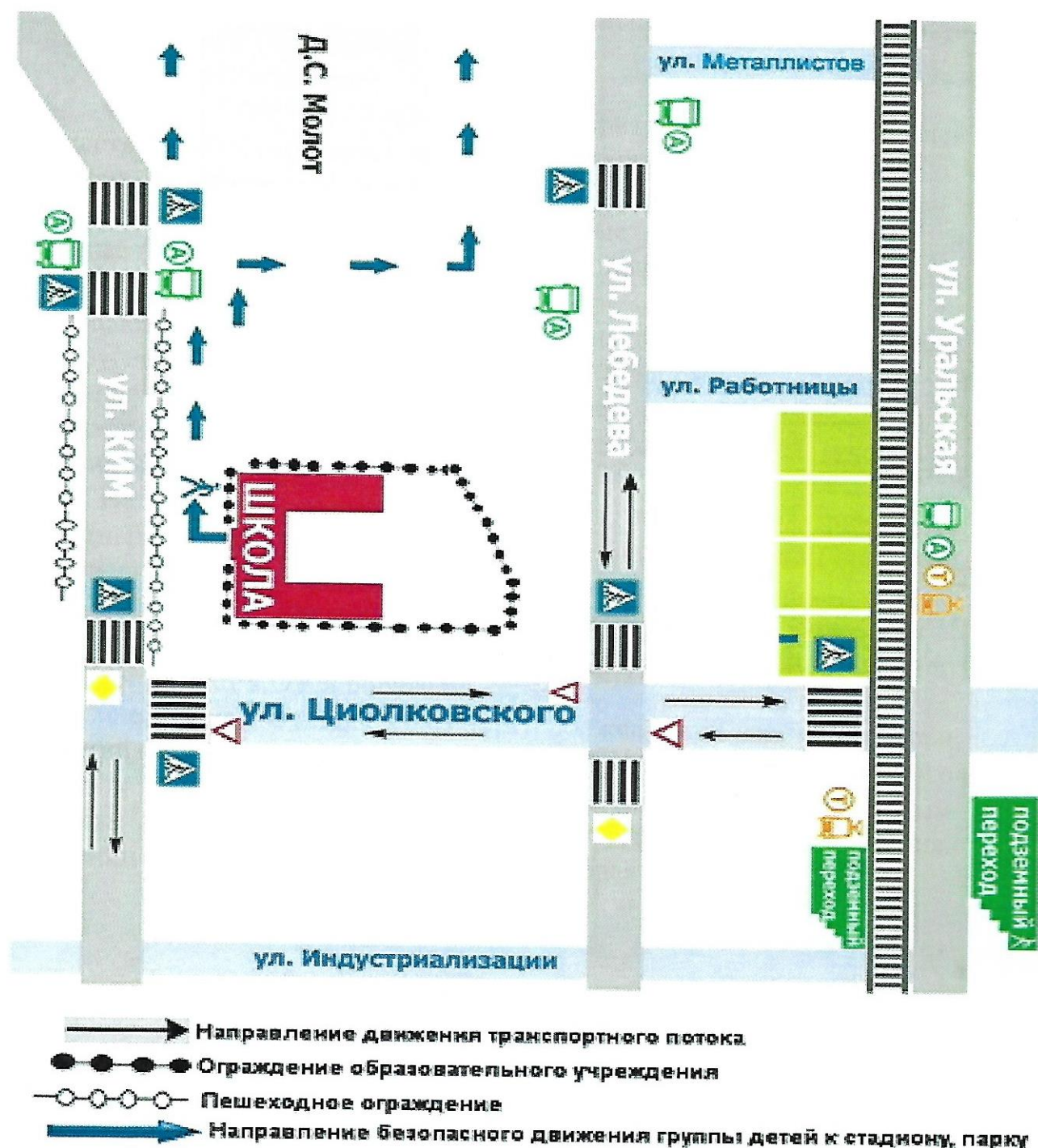
1. План-схемы ОУ.

План-схема района расположения ОУ,
пути движения транспортных средств и детей (учеников)



-  Движение детей (учеников) в (из) образовательное учреждение
-  Движение транспортных средств
-  Тротуар
-  Жилая застройка
-  Проезжая часть
-  Школа

Маршруты движения организованных групп детей от ОУ к стадиону, парку или к спортивно-оздоровительному комплексу



Рекомендации к составлению схемы организации дорожного движения в непосредственной близости от образовательного учреждения

1. Схема организации дорожного движения ограничена автомобильными дорогами, находящимися в непосредственной близости от образовательного учреждения;

2. На схеме обозначено:

- здание ОУ с указанием территории, принадлежащей непосредственно ОУ (при наличии указать ограждение территории);

- автомобильные дороги и тротуары;

- уличные (наземные – регулируемые / нерегулируемые) и внеуличные (надземные и подземные) пешеходные переходы на подходах к ОУ;

- дислокация существующих дорожных знаков и дорожной разметки;

- другие технические средства организации дорожного движения;

- направление движения транспортных средств по проезжей части;

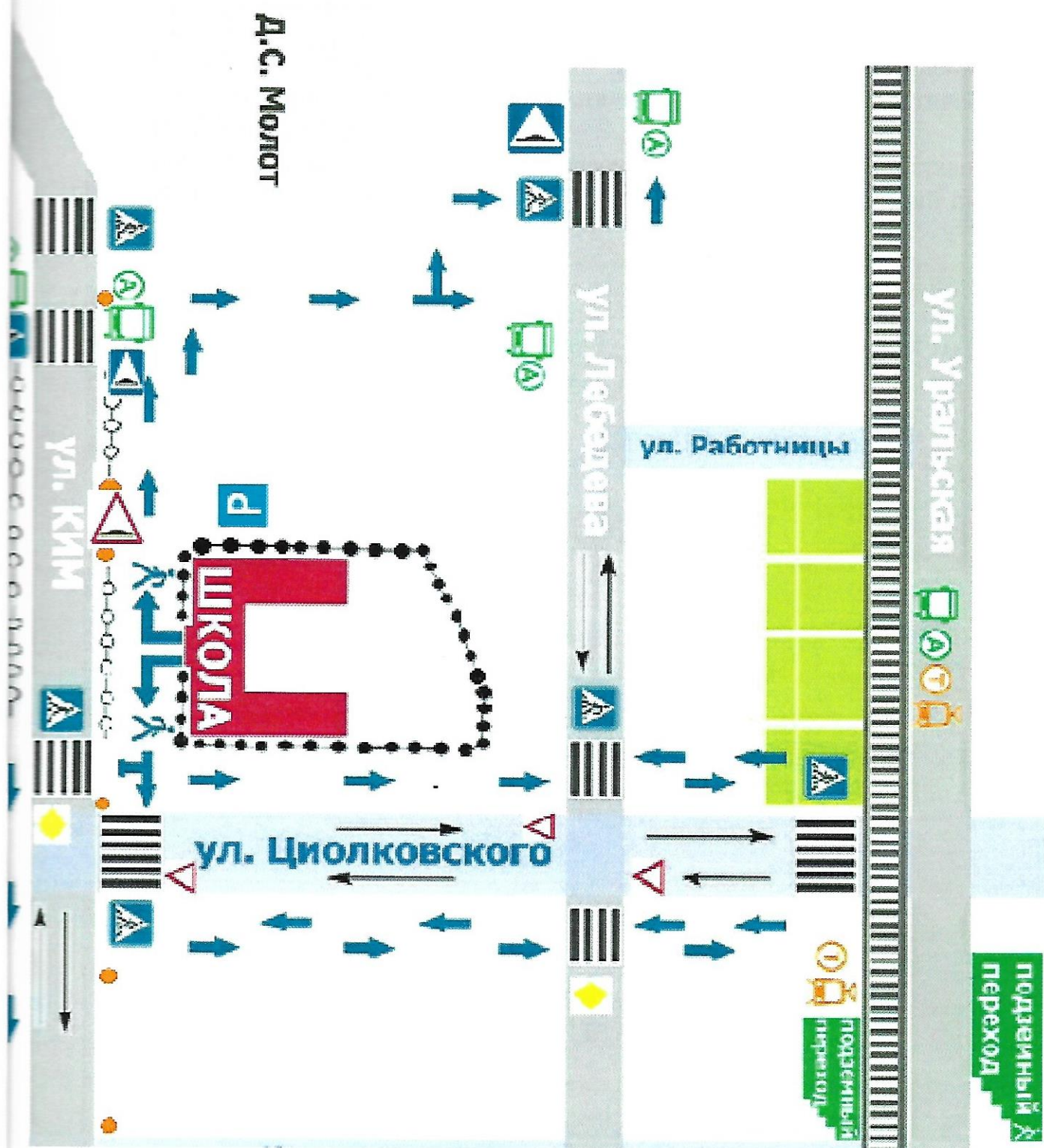
- направление безопасного маршрута движения детей (учеников, обучающихся);






3. На схеме указано расположение остановок маршрутных транспортных средств и безопасные маршруты движения детей (учеников) от остановочного пункта к ОУ и обратно;

4. При наличии стоянки (парковочных мест) около ОУ, указывается место расположение и безопасные маршруты движения детей (учеников) от парковочных мест к ОУ и обратно.

К схеме (в случае необходимости) должен быть приложен план мероприятий по приведению существующей организации дорожного движения к организации движения, соответствующей нормативным техническим документам, действующим в области дорожного движения, по окончании реализации которого готовится новая схема.

Схема организации дорожного движения в непосредственной близости от образовательного учреждения с размещением ответствующих технических средств, маршруты движения детей и расположение парковочных мест



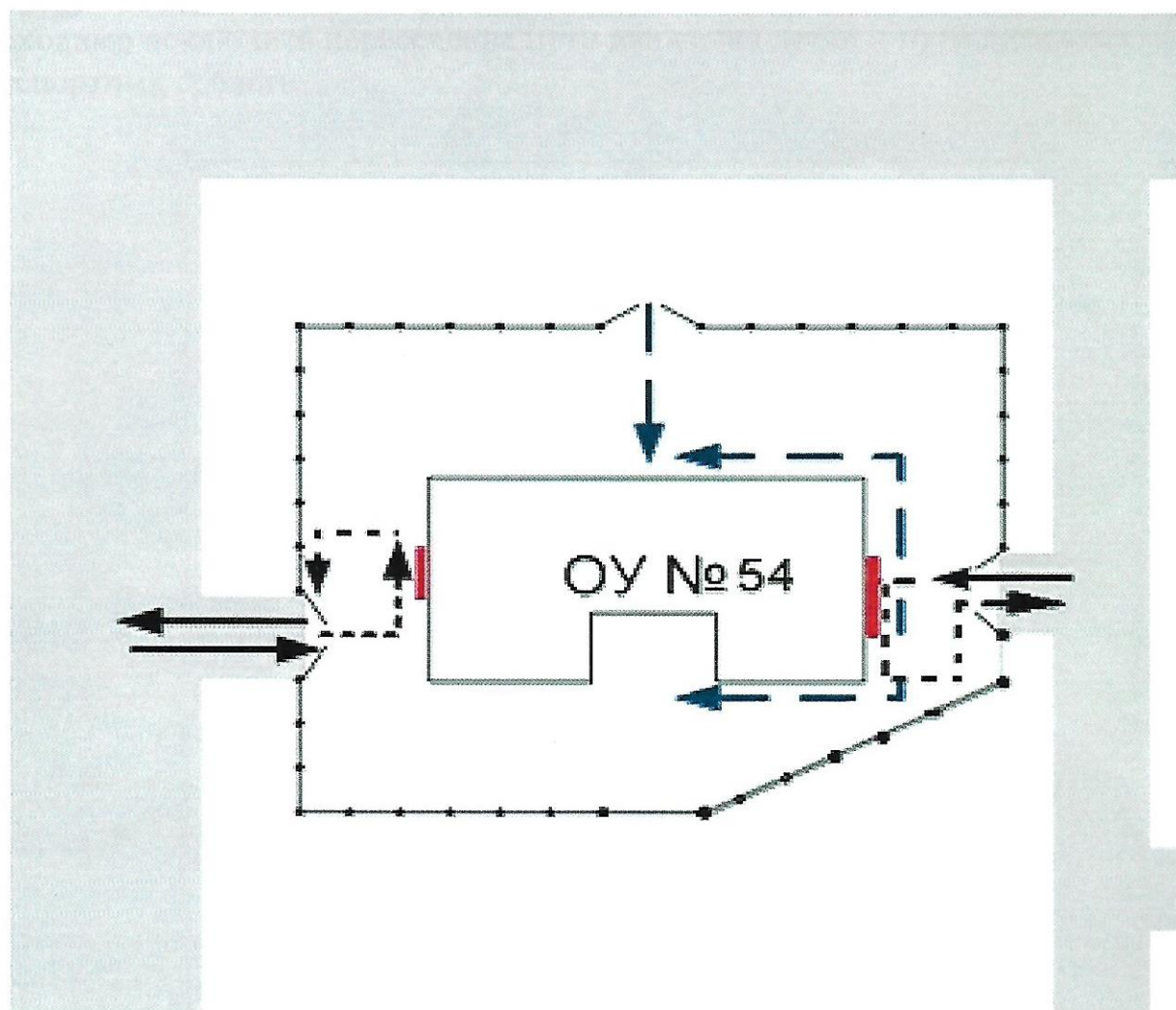
-  Направление движения транспортного потока
-  Ограждение образовательного учреждения
-  Пешеходное ограждение
-  Направление движения детей от остановок маршрутных транспортных средств
-  Искусственное освещение

Рекомендации к составлению схемы маршрутов движения организованных групп детей от ОУ к стадиону, парку или к спортивно-оздоровительному комплексу

На схеме района расположения ОУ указываются безопасные маршруты движения детей от ОУ к стадиону, парку или спортивно-оздоровительному комплексу и обратно.

Данные схемы должны использоваться преподавательским составом при организации движения групп детей к местам проведения занятий вне территории ОУ.

Пути движения транспортных средств к местам разгрузки/погрузки и рекомендуемые пути передвижения детей по территории образовательного учреждения



- въезд/выезд грузовых транспортных средств



- движение грузовых транспортных средств по территории образовательного учреждения



- движение детей и подростков на территории образовательного учреждения



- место разгрузки/погрузки

Рекомендации к составлению схемы пути движения транспортных средств к местам разгрузки/погрузки

На схеме указывается примерная траектория движения транспортного средства на территории ОУ, в том числе место погрузки/разгрузки, а также безопасный маршрут движения детей во время погрузочно-разгрузочных работ.

В целях обеспечения безопасного движения детей по территории ОУ необходимо исключить пересечение пути движения детей и пути движения транспортных средств.

II. Информация об обеспечении безопасности перевозок детей специальным транспортным средством (автобусом).

У МБС(к)ОУ «С(к)ОУ школа №54» транспортного средства нет.

Общие сведения

Марка _____

Модель _____

Государственный регистрационный знак _____

Соответствие конструкции требованиям, предъявляемым к школьным автобусам _____

1. Сведения о водителе автобуса

Фамилия, имя, отчество	Принят на работу	Стаж в категории и Д	Дата предстоящего мед. осмотра	Период проведения стажировки	Повышение квалификации	Допущенные нарушения ПДД
Замена на период отпуска, болезни и т.п.						

2. Организационно-техническое обеспечение

1) Лицо, ответственное, за обеспечение безопасности дорожного движения: _____
назначено _____,
прошло аттестацию _____.

1.1) Замена на период отпуска, болезни и т.п.

Осуществляет _____

(Ф.И.О. специалиста)

на основании _____

прошло аттестацию _____.

2) Организация проведения предрейсового медицинского осмотра дителя:

Осуществляет _____

(Ф.И.О. специалиста)

на основании _____

действительного до _____.

2.1) Замена на период отпуска, болезни и т.п.

Осуществляет _____

(Ф.И.О. специалиста)

на основании _____

действительного до _____.

3) Организация проведения предрейсового технического осмотра транспортного средства:

осуществляет _____

(Ф.И.О. специалиста)

на основании _____

действительного до _____.

3.1) Замена на период отпуска, болезни и т.п.

Осуществляет _____

(Ф.И.О. специалиста)

на основании _____

действительного до _____.

4) Дата очередного технического осмотра

5) Место стоянки автобуса в нерабочее время _____

меры, исключая несанкционированное использование _____

3. Сведения о владельце

Юридический адрес владельца

Фактический адрес владельца

Телефон ответственного лица

4. Сведения об организациях, осуществляющих перевозку детей специальным транспортным средством (автобусом)

Рекомендуемый список контактов организаций, осуществляющих перевозку детей специальным транспортным средством (автобусом).

5. Сведения о ведении журнала инструктажа

Рекомендации к составлению схемы маршрута движения автобуса ОУ

На схеме указываются населенные пункты, через которые происходит следование автобуса ОУ, оборудованные места остановок для посадки и высадки детей в каждом населенном пункте; непосредственно населенный пункт, где расположено ОУ.

На схеме указан безопасный маршрут следования автобуса ОУ из пункта А в пункт В, а также обозначены:

- жилые дома населенных пунктов;
- здание ОУ;
- автомобильные дороги;
- дислокация существующих дорожных знаков на пути следования автобуса ОУ;
- пешеходные переходы, пересекающие проезжую часть маршрута движения автобуса ОУ;
- другие технические средства организации дорожного движения.

Дополнительно, при наличии трудных (опасных) участков дорог по пути следования автобуса, представляется целесообразным давать их подробное описание с рекомендациями по безопасному преодолению.

Кроме того, рекомендуется дополнять паспорт соответственно фотоматериалами с изображением таких участков, а также с изображением остановочных пунктов и мест ожидания.

Рекомендации к составлению схемы расположения остановки автобуса ОУ

На схеме указывается подъезд в оборудованный «карман» или другое оборудованное место для посадки и высадки детей из автобуса ОУ, и дальнейший путь движения автобуса по проезжей части, а также безопасный маршрут движения детей (учеников) от остановки автобуса ОУ.

На схеме обозначено:

- жилые дома района расположения ОУ;
- здание ОУ;
- ограждение территории ОУ *(при наличии)*;
- автомобильные дороги.